

Муса ГАСЫМЛЫ,  
член-корреспондент Национальной  
академии наук Азербайджана

# Как Иреван стал столицей Армении

В мае 1918 года на Южном Кавказе, только что освободившемся от российского царского колониализма, произошло национально-государственное размежевание: были провозглашены незави-

*На российских почтовых открытках с фотографиями Иревана конца XIX века знаковыми архитектурными объектами были азербайджанские мечети*





*На военно-топографической карте 1903 года подавляющее большинство топонимов Иреванской (Эриванской) губернии являются азербайджанскими*


симые республики Азербайджан, Грузия и Армения. При этом Армения (Араратская Республика) изначально имела мизерную территорию, на которой не было городских поселений, пригодных для столицы. Армянский национальный совет обратился к Азербайджану с просьбой уступить город Иреван (Эривань) в качестве столицы государства. Этот вопрос был обсужден представителями обоих национальных советов, а затем 29 мая рассмотрен Азербайджанским (мусульманским) национальным советом в Тифлисе. Перед членами совета выступил председатель Совета министров АDR **Фаталихан Хойский**, который проинформировал о ходе переговоров с Армянским национальным советом и сказал, что **армянскому государству необходим политический центр и что ввиду отхода Александрополя (ныне Гюмри) под контроль Турции таким центром может быть только Иреван**. Поэтому, заявил оратор, уступка Иревана неизбежна. После прений состоялось голосование, на котором 16 голосов было подано за и один против соответствующего постановления при трех воздержавшихся. Затем был обсужден вопрос о

создании азербайджано-армянской конфедерации, обговорено ее устройство (1). Вскоре после этого заседания группа депутатов АНС от Иревана подала письмо протеста, в котором содержится призыв отменить решение об уступке города. Однако на заседании 1 июня письмо было подано к протоколу без обсуждения (2).

Еще 27 мая на чрезвычайном заседании Азербайджанского национального совета, посвященном ситуации после роспуска Закавказского сейма, был заслушан доклад члена Закавказского центрального мусульманского совета **Насиб-бека Юсифбейли (Усуббекова)**. В частности, докладчик заявил: «По мнению османских представителей в Батуме, основной гарантией процветания Закавказья будут единство и солидарность закавказских народов. Для достижения этого будут необходимы с нашей стороны некоторые территориальные уступки армянам» (3).

Чем же конкретно было вызвано решение о передаче Иревана Армении? Прежде всего давлением со стороны иностранных государств. Так, **правительство и военные деятели Османской**






*Интерьер дворца "Сардар", XVIII в*

**империи – страны, как никто другой пострадавшей от так называемого «армянского вопроса», рекомендовали отложить в сторону все разногласия и жить в мире с армянами, выступали за межнациональное согласие между азербайджанцами и армянами как условие жизнеспособности их государств.** Согласно подготовленному позже советскими властями документу «Контрреволюционная роль партии Дашнакцутюн», дашнакское правительство Армении заключило с османским правительством дого-

*Крепостная мечеть Сардара, XVI в.*




вор, согласно которому в обмен на османскую и германскую помощь обязывалось добиться вывода из Баку всех армянских национальных частей, подчинявшихся Бакинскому совету, и организовать в городе агитацию в пользу его передачи турецким войскам (4).

Второй фактор состоит в том, что **армяне к этому времени являлись на Южном Кавказе немаловажным фактором, с которым нельзя было не считаться.** Свидетельством этому может служить меморандум британского правительства от 28 октября 1918 года, в котором, в частности, отмечается: «Проникновение армян последние десятилетия из Турции на Кавказ в качестве беженцев требует решения «армянского вопроса». То есть встает вопрос о размещении центра будущей Армении на юге Малой Азии» (5).

В-третьих, новообразованное армянское государство действительно нуждалось в столице. Поначалу в таком качестве мыслился Александрополь, но когда этот город по итогам кратковременных военных действий оказался в руках османской армии, армянские лидеры обратили взоры на Иреван, значительную часть жителей которого составляли азербайджанцы. Еще во время первой миро-





*Сардарабадская крепость. Фрагмент гравюры художника В.Машкова. 1828 год*


вой войны армянские организации были по указанию российских властей переселены сюда из Тифлиса.

Наконец, процесс формирования азербайджанского государства на первых порах был чрезвычайно болезненным. Бакинская губерния находилась под властью Бакинского совета, в котором верховодили большевики, пошедшие на союз с дашнаками. Вдобавок дашнакские и большевистские военные формирования чинили кровавые эксцессы во многих других местах, особенно в Карабахе, Губинском, Шамахинском и Нухинском уездах. В такой сложной обстановке Азербайджанский национальный совет и сформированное

им правительство готовились переехать из Тифлиса в Гянджу, намеченную в качестве временной столицы. Но и в этом городе было неспокойно, поскольку армянское население его было настроено недоброжелательно к новой власти. Одной из насущных задач правительства было освобождение Баку – естественной столицы и крупнейшего экономического центра страны с его развитой нефтяной индустрией, который представлялся ключом к Азербайджану. Все это диктовало создание боеспособной армии, но **военное строительство сталкивалось с серьезными объективными трудностями: поскольку в Российской империи мусульманское население не несло**

*Иреванская крепость. Фрагмент гравюры художника В.Машкова. 1828 год*





*Сардарабадская крепость. Фрагмент гравюры художника В.Машкова. 1828 год*

вой войны армянские организации были по указанию российских властей переселены сюда из Тифлиса.

Наконец, процесс формирования азербайджанского государства на первых порах был чрезвычайно болезненным. Бакинская губерния находилась под властью Бакинского совета, в котором верховодили большевики, пошедшие на союз с дашнаками. Вдобавок дашнакские и большевистские военные формирования чинили кровавые эксцессы во многих других местах, особенно в Карабахе, Губинском, Шамахинском и Нухинском уездах. В такой сложной обстановке Азербайджанский национальный совет и сформированное

им правительство готовились переехать из Тифлиса в Гянджу, намеченную в качестве временной столицы. Но и в этом городе было неспокойно, поскольку армянское население его было настроено недоброжелательно к новой власти. Одной из насущных задач правительства было освобождение Баку – естественной столицы и крупнейшего экономического центра страны с его развитой нефтяной индустрией, который представлялся ключом к Азербайджану. Все это диктовало создание боеспособной армии, но **военное строительство сталкивалось с серьезными объективными трудностями: поскольку в Российской империи мусульманское население не несло**

*Иреванская крепость. Фрагмент гравюры художника В.Машкова. 1828 год*





**воинской повинности, Азербайджан в военном отношении оказался значительно слабее Грузии и Армении.** Одно это обстоятельство служило веской причиной для уступки Иревана: в Азербайджанском национальном совете возобладало мнение о том, что такой шаг поможет достичь мира между двумя народами.

К сожалению, последующий ход событий показал несостоятельность этих надежд. **Получив Иреван в качестве столицы, армянские дашнаки выдвинули еще более масштабные территориальные притязания, требуя Нахчыван, Зангезур и Карабах.** В их планах было создание «великой Армении», простирающейся между Средиземным, Черным и Каспийским морями, включающей всю восточную часть Малой Азии и южную часть Южного Кавказа, т.е. земли, подавляющее большинство которых прежде никогда в состав армянского государства не входило. Территориальные притязания сопровождалась кровавыми этническими чистками, особенно на землях, которые вошли в состав «Арагатской Республики». Вот что писал об этом видный деятель большевистской партии Анастас Микоян: «В результате реакционно-шовини-

стической политики армянского правительства мусульмане, составляя 2/5 населения, отстраняются любых форм управления страной и от власти. У себя на родине они оказались в совершенно бесправном положении, как иностранные подданные. Народ помышляет лишь о физическом существовании. Мусульмане затерроризованы. Над головой их витает угроза со стороны разбойничьих грабительских отрядов. Они хотят «с патристическими мотивами» сократить в Армении чуждые силы, побольше уничтожив их. **Эта преступная политика, направленная на преследование мусульман, губительно сказывается на судьбе и положении армянских трудящихся масс, создавая между ними и мусульманами глубокую пропасть, полную крови и взаимной ненависти,** закладывает подозрения о постоянной опасности мести и новой крови со стороны мусульман для армянского народа. Такое обоюдное терроризированное положение между мусульманским и армянским трудовыми народами укрепляет власть преступной партии «Дашнакцутюн», осуществляющей идею «разделяй и властвуй», делая ее вечной» (6).

«Джигитовка у стен Сардарабадской крепости». Художник Г.Гагарин. 1830-е годы



Количество азербайджанонаселенных пунктов в Армянской ССР в 1918-1986 г.г.

Районы, созд-е на тер-рии уездов	1918-ci ildə		1931-ci ildə		1986-ci ildə	
	Всего насел. пункт.	В т.ч. азерб. насел. пункт.	Всего насел. пункт.	В т.ч. азерб. насел. пункт.	Всего насел. пункт.	В т.ч. азерб. насел. пункт.
Иреван	213	118	210	96	103	4
Эчмиадзин	218	117	251	52	245	12
Дерелез	163	101	73	47	52	23
Нор-Багьез	135	62	121	52	94	33
Александрополь	165	15	173	12	152	10
В районах по Зангезурск. уезду	222	116	191	87	128	40
В районах по Казахск. уезду	84	23	84	20	60	20
В р-нах Лори-Памбак	102	21	102	21	97	17
Карская обл.	37	35	37	26	26	19
Регион Агбаба						
Всего на тер-рии Арм.ССР	1339	608	1242	413	956	178

Автор Г.Рахимоглу

А вот как описывает масштабы учиненных дашнаками погромов тот же А.Микоян в статье, опубликованной 29 мая 1918 года: «...шовинисты и неуправляемые армянские вооруженные банды, озверев от национальной ненависти и жадности мести, сожгли и полностью разрушили 200 сел со 135 тысячами мусульманского населения» (7). В отчетном документе за май-июнь 1918 года, подготовленном большевистскими лидерами, отмечается: «При создании Армянской республики на ее территории уничтожено 250 мусульманских селений» (8).

Таким образом, получив старинный азербайджанский город в качестве столицы, руководители «Араратской Республики» - первого армянского государства на Южном Кавказе вопреки ожиданиям Азербайджанского национального совета значительно расширили военную экспансию на прилегающих азербайджанских землях, параллельно развязав этнические чистки коренного азербайджанского населения на своей территории. 🌟

## Литература

1. Протокол №3 заседания Мусульманского национального совета. 29.05.1918. Тифлис. – Государственный архив Азербайджанской Республики (ГААР), ф. 970, сп. 1, д. 83, л. 51-52
2. Протокол №4 заседания Мусульманского национального совета. 01.06.1918. Тифлис. – ГААР, ф. 970, сп. 1, д. 83, л. 53-54
3. Протокол чрезвычайного заседания бывших членов – мусульман Закавказского Сейма. 27 мая. – ГААР, ф. 970, сп. 1, д. 1, л. 46-47
4. Контрреволюционная роль партии Дашнакцун.

Численность азербайджанского населения в Армянской ССР в 1916-1970-м годах

Уезды до 1920г.	Уезды в 1920-30г.г. Арм.ССР	Числ-ть азерб-го насел-я (по годам)					
		1916	1926	1931	1959	1970	
1	2	3	4	5	6	7	8
Иреван	Ереван	Арташат			8601	210	300
		Веди			10524	5559	7153
		Котайк			948	204	198
		Ереван			6656	3382	2721
		Всего:	86867	24039	26729	9355	10372
Эчмиадзин	Эчмиадзин	Эчмиадзин			5393	20	30
		Аштарак			921	171	111
		Октемберян			1181	316	196
		Абаран			139	57	12
		Зангибасар			-	9850	13576
		Всего:	41365	8247	7634	10414	13925
Нор-Багьез	Нор-Багьез	Ахта, Севак			1859	1789	2089
		Нор-Багьез			982	24	66
		Мартун			346	43	16
		Басаркечар			17036	17632	25781
		Всего:	50754	14065	20493	19675	27952
Шарур-Загит-Дерелез	Дерелез	Ехегиадзор			4052	3967	5192
		Алибегов			5061	2550	4082
		Всего:	58476	5941	9113	6517	9274
Александрополь	Леннакян	Амасия			15600	8824	9261
		Гугарк			9191	6273	5259
		Спитак			-	2796	4036
		Всего:	24791	7816	15097	17316	27295
Тер-рия Легазар	Елизавет-польской губернии	Кафан			5713	11146	13522
		Герус			452	801	1184
		Сисян			4008	6212	7526
		Мегри			11185	1201	2334
		Всего:	52612	5634	12507	21510	26084
Тер-рия Казахского уезда	Дилежан	Иджеван			-	2120	3022
		Дилежан			8881	475	314
		Красносельск			-	9283	13352
		Всего:	8181	8181	-	11878	16688
Тер-рия Грузия	Лори-Памбак	Калниньо			-	4985	7786
		Туманян			3118	1855	2458
		Степанаван			3146	973	1482
		Ноемберян			-	3087	4450
		Всего:	10616	10616	6314	10900	16176
		Прочие районы			-	183	423
		По Арм.ССР	333662	84539	106768	107748	148189

Автор Г.Рахимоглу

тун. – Архив Службы государственной безопасности Азербайджанской Республики (АСГБАР), Л-164, л.173

5. Memorandum on the Political Situation in Trans-Caucasia. Confidential. October 28, 1918. Political Intellegence Department. Foreign Office. – FO 371/3301/27562
6. Микоян А. Об армянском империализме. – АСГБАР, Л-164, л. 285
7. Микоян А. К армяно-татарским отношениям в Южном Закавказье. – Известия Совета рабочих, солдатских и матросских депутатов, 29.05.1918. № 100. – АСГБАР, Л-164, л. 292
8. Наша политика в Азербайджане (май-июнь). – Архив политических документов при Управлении делами Президента Азербайджанской Республики, фонд копий, №1488, л.1-7

*The article quotes archive and literary sources to briefly describe the events of 1918 related to the transfer of the city of Erivan to the newly-formed Armenian (Ararat) Republic as a capital. The author lists the factors behind such a step by the Azerbaijan National Council.*